

REPORTE DE AVANCE DE SIEMBRA DE MAÍZ DEL CICLO PV-2020, EN GUANAJUATO. AL 21 DE MAYO DE 2020

MUNICIPIO	NOMBRE DE LA ORGANIZACIÓN Y/O EMPRESA	TOTAL DE SUPERFICIE EN HECTÁREA DE MAÍZ	TOTAL DE SUPERFICIE EN HECTÁREA DE ESTIMADA DE MAÍZ BLANCO DE RIEGO	TOTAL DE SUPERFICIE ESTIMADA EN HECTÁREA DE MAÍZ AMARILLO DE RIEGO	TOTAL DE SUPERFICIE ESTIMADA EN HECTÁREA DE MAÍZ DE TEMPORAL	PORCENTAJE DE AVANCE DE SIEMBRA DE MAÍZ DE RIEGO
ABASOLO	COMERCIALIZADORA Y FORRAJES LA ORDEÑA, S.P.R DE R.L.	3,900.0	3,900.0		0.0	40.00
	SERVIASOCIACION ABASOLO, S.P.R. DE R.L.	1,500.0	1,200.0		300.0	20.00
	AGRICULTORES UNIDOS DEL RINCÓN, S.P.R. DE R.L.	250.0	250.0	0.0	0.0	40.00
	MÓDULO DE RIEGO ABASOLO, S.P.R. DE R.L.	1,000.0	1,000.0		0.0	100.00
ACÁMBARO	AGRONEGOCIOS SANTIAGO APÓSTOL, S.P.R. DE R.L. DE C.V.					75.00
	AGROSERVICIOS VALENZUELA S.P.R DE R.L.	800.0				80.00
CD. MANUEL DOBLADO	AGROPRODUCCIONES DOBLADENSES, S. P.R DE R.L.	700.0	500.0		200.0	71.40
	LAS MUSAS DE MANUEL DOBLADO, S.P.R DE R.L.	900.0				
CELAYA	PRODUCTORES DEL NORTE DE CELAYA, S.P.R DE R.L DE C.V.	300.3	300.3		0.0	3.33
	ROQUE PRODUCE, S.P.R. DE R.L.	127.0				
CORTAZAR	PRODUCTORES AGRICOLAS DEL DISTRITO 011, S.P.R DE R.L.	1,250.0				
	UNIÓN PRODUCTORA DE CORTAZAR, S.P.R. DE R.L.					70.00
	COLONIAS DE LOS PEREZ, S.P.R DE R.L. PV 2020 HACIENDA, S.P.R DE R.L.	300.0	300.0		0.0	70.00
HUANÍMARO	REAL HUANÍMARO, S.P.R. DE R.L.	3,000.0	2,650.0		350.0	65.00
	SOCIEDAD COOPERATIVA AGROPECUARIA DE CONSUMO DE POLICULTORES DE HUANÍMARO, GTO., S.C.L.	200.0				
	CAMPESINA DEL BAJÍO, S.P.R. DE R.L.	2,000.0	2,000.0		0.0	30.00
IRAPUATO	CRERFER S.P.R. DE R.L.					5.00
	LOS GRANEROS DE SAN ANTONIO, S.P.R. DE R.L.	400.0				
	D.R. 011 RÍO LERMA, GTO., S.R.L. DE I.P. DE C.V.			450.0		90.00
	AGRICULTURA AVANZADA DEL CENTRO, S.P.R. DE R.L.	350.0	330.0		20.0	20.00
	AGRO SERVICIOS AB, S.P.R DE R.L, DE C.V.	40.0	30.0	0.0	10.0	70.00
	PRODUCTORES UNIDOS DE GUADALUPE DE RIVERA Y ANEXOS, S.P.R. DE R.L.	20.0	60.0	40.0	0.0	20.00
JARAL DEL PROGRESO	BASTIÓN DEL GRANERO DEL BAJÍO, S.P.R. DE R.L.	900.0	900.0		0.0	60.00

REPORTE DE AVANCE DE SIEMBRA DE MAÍZ DEL CICLO PV-2020, EN GUANAJUATO. AL 21 DE MAYO DE 2020

MUNICIPIO	NOMBRE DE LA ORGANIZACIÓN Y/O EMPRESA	TOTAL DE SUPERFICIE EN HECTÁREA DE MAÍZ	TOTAL DE SUPERFICIE EN HECTÁREA DE ESTIMADA DE MAÍZ BLANCO DE RIEGO	TOTAL DE SUPERFICIE ESTIMADA EN HECTÁREA DE MAÍZ AMARILLO DE RIEGO	TOTAL DE SUPERFICIE ESTIMADA EN HECTÁREA DE MAÍZ DE TEMPORAL	PORCENTAJE DE AVANCE DE SIEMBRA DE MAÍZ DE RIEGO
PÉNJAMO	HERRERA VQZ, S.P.R. DE R.L. DE C.V.	700.0	700.0		0.0	40.00
	GRUPO AGROINDUSTRIAL LAS FLORES, S.P.R. DE R.L.	846.1	786.5		59.6	60.00
	AGROPEN, S.P.R. DE R.L.					35.00
	PRODUCTORES AGRÍCOLAS DEL RÍO LERMA, S.P.R. DE R.L.	781.5			0.0	50.00
	AADICE GROUP, S.P.R DE R.L.	100.0	100.0		0.0	75.00
	PRODUCTORES AGRÍCOLAS, DEL LERMA, S.P.R DE R.L.					20.00
	ASOCIACIÓN DE PRODUCTORES DEL MODULO DE RIEGO CORRALEJO, S.P.R DE R.L.	600.0	600.0		0.0	35.00
	TECNOLOGIA AGROPECUARIA EL HORIZONTE, S.P.R DE R.L.	450.0	450.0		0.0	70.00
	LA COMPUERTA DE LAGUNILLAS, S.P.R DE R.L.	1,000.0	800.0	0.0	200.0	90.00
	AYALA GRANOS Y SEMILLAS, S.P.R DE R.L.	1,200.0	900.0		300.0	70.00
ROMITA	FORRAJES Y SEMILLAS GUTIERREZ, S.P.R DE R.L.	1,500.0	1,000.0	55.0	445.0	60.00
SALAMANCA	IRANZAZU, S.P.R DE R.L					60.00
SALVATIERRA	PRODUCTORES AGRÍCOLAS DE MARAVATÍO DEL ENCINAL, S.P.R. DE R.L.	1,600.0	1,600.0	0.0	0.0	70.00
SAN FCO DEL RINCÓN	AGROPRODUCTORES SAN CAYETANO, S.P.R. DE R.I.	1,320.0	1,320.0	0.0	0.0	45.00
SANTA CRUZ DE JUVENTINO ROSAS	SAN JUAN DE LA CRUZ AVANZANDO, S.C. DE R.L. DE C.V.	700.0	200.0	500.0	0.0	10.00
VALLE DE SANTIAGO	DC TRIMA S.P.R.DE R.L.	1,000.0	700.0	300.0	0	70
	BARRÓN PRODUCE, S.P.R. DE R.L. DE C.V.					60.00
	UNIÓN DE EJIDOS DE PRODUCCIÓN, INDUSTRIALIZACIÓN Y COMERCIALIZACIÓN AGROPECUARIA 16 DE ABRIL, DE R.I.	840.0	840.0		0.0	50.00
	GRANEROS CEDILLO, S.A. DE C.V.	1,500.0	1,500.0		0.0	70.00
	PASOS CAMPESINOS, S.P.R DE R.L.					30.00

REPORTE DE AVANCE DE SIEMBRA DE MAÍZ DEL CICLO PV-2020, EN GUANAJUATO. AL 21 DE MAYO DE 2020

MUNICIPIO	NOMBRE DE LA ORGANIZACIÓN Y/O EMPRESA	TOTAL DE SUPERFICIE EN HECTÁREA DE MAÍZ	TOTAL DE SUPERFICIE EN HECTÁREA DE ESTIMADA DE MAÍZ BLANCO DE RIEGO	TOTAL DE SUPERFICIE ESTIMADA EN HECTÁREA DE MAÍZ AMARILLO DE RIEGO	TOTAL DE SUPERFICIE ESTIMADA EN HECTÁREA DE MAÍZ DE TEMPORAL	PORCENTAJE DE AVANCE DE SIEMBRA DE MAÍZ DE RIEGO
VILLAGRÁN	VILLAGRÁN PRODUCE, S.P.R. DE R.I.	1,200.0	200.0	1,000.0	0.0	40.00
MÁXIMO		33,724.9	25,116.8	2,345.0	1,884.6	100.00
MÍNIMO						3.33
PROMEDIO						52.30

Fuente: Elaborado por la Coordinación de Comercialización de la SDAyR con información de los centros de acopio de Guanajuato.

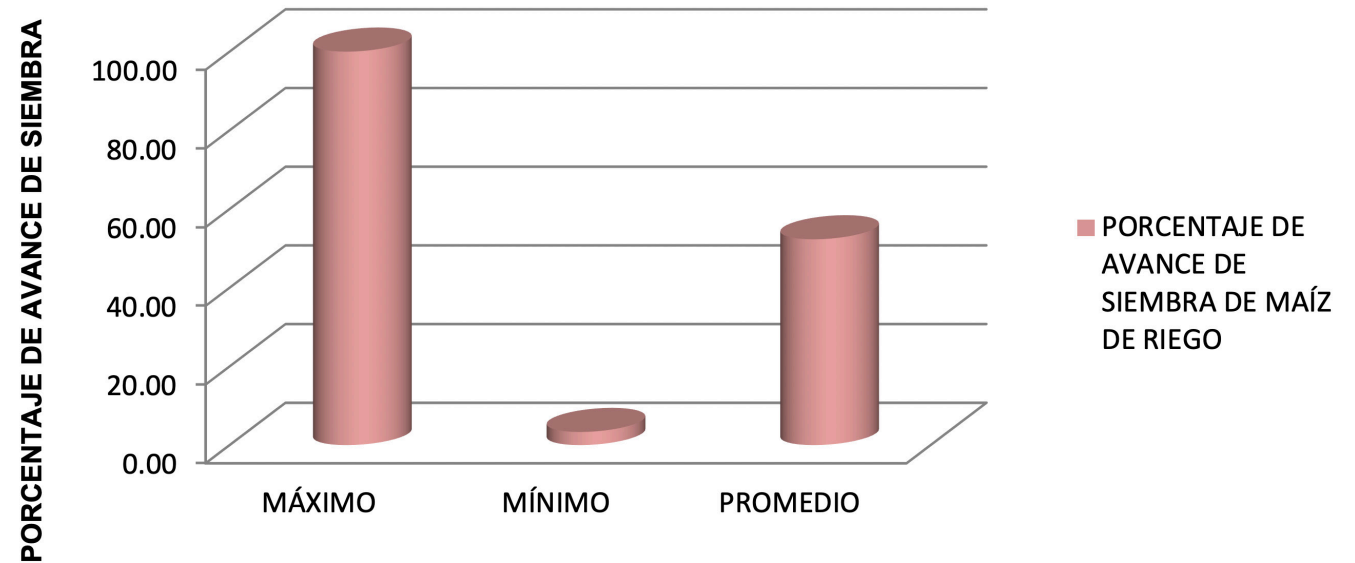
NOTA: *Los datos de color rojo, significa que solo se le saco máximo, mínimo y promedio a la "variable porcentaje de avance de siembra de maíz"

*Los datos de color azul, representan la suma total de superficie en hectáreas de maíz de régimen de riego y temporal.

*Los datos que se muestran no son definitivos, son estimaciones que cada semana se verán los cambios, tanto en el total de superficie riego- temporal, como en porcentaje avance de siembra.

MAÍZ DEL CICLO PV-2020 DE RIEGO Y TEMPORAL DEL ESTADO DE GTO.

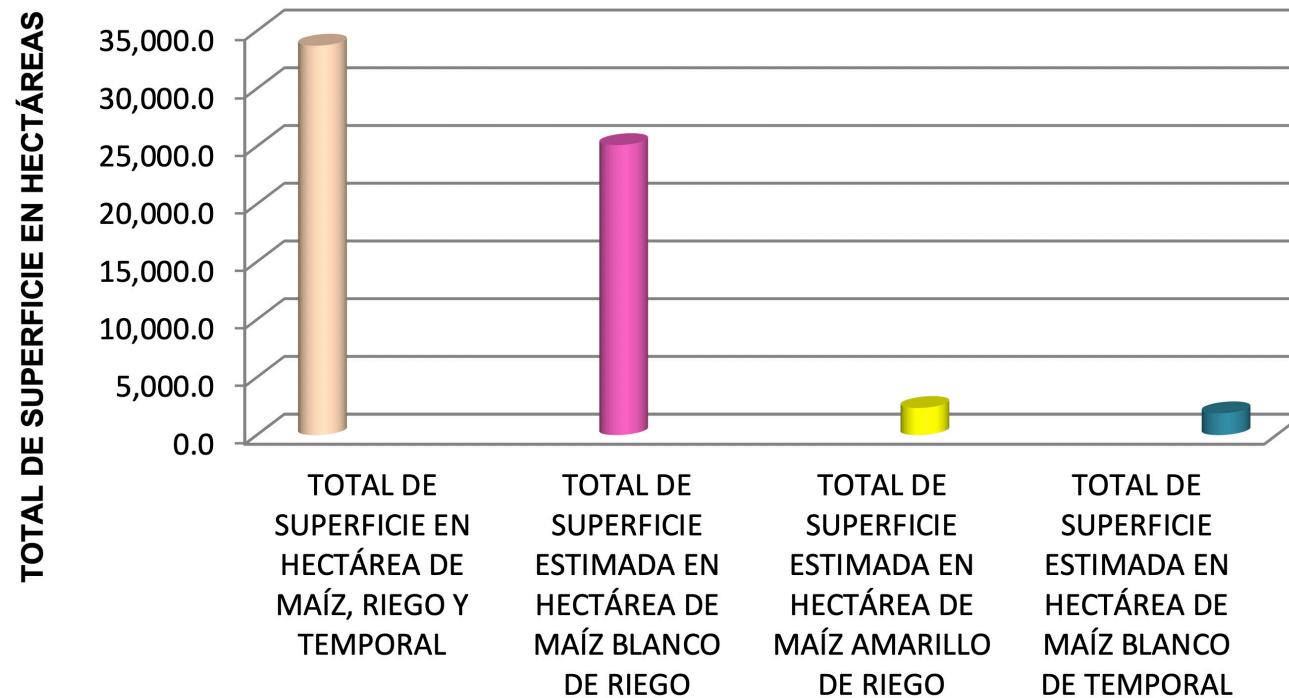
	PORCENTAJE DE AVANCE DE SIEMBRA DE MAÍZ DE RIEGO
MÁXIMO	100.00
MÍNIMO	3.33
PROMEDIO	52.30



REPORTE DE AVANCE DE SIEMBRA DE MAÍZ DEL CICLO PV-2020, EN GUANAJUATO. AL 21 DE MAYO DE 2020

TOTAL DE SUPERFICIE EN HECTÁREA DE MAÍZ, RIEGO Y TEMPORAL	TOTAL DE SUPERFICIE ESTIMADA EN HECTÁREA DE MAÍZ BLANCO DE RIEGO	TOTAL DE SUPERFICIE ESTIMADA EN HECTÁREA DE MAÍZ AMARILLO DE RIEGO	TOTAL DE SUPERFICIE ESTIMADA EN HECTÁREA DE MAÍZ BLANCO DE TEMPORAL
33,724.9			
	25,116.8		
		2,345.0	
			1,884.6

MAÍZ DEL CICLO PV-2020 DE RIEGO Y TEMPORAL DEL ESTADO DE GTO.



INFORMACIÓN DE LOS CENTROS DE ACOPIO DE GTO.

REPORTE DE AVANCE DE SIEMBRA DE SORGO DEL CICLO PV-2020, EN GUANAJUATO. AL 21 DE MAYO DE 2020

MUNICIPIO	NOMBRE DE LA ORGANIZACIÓN Y/O EMPRESA	TOTAL DE SUPERFICIE EN HECTÁREA DE SORGO	TOTAL DE SUPERFICIE ESTIMADA EN HECTÁREA SORGO DE RIEGO	TOTAL DE SUPERFICIE ESTIMADA EN HECTÁREA SORGO DE TEMPORAL	PORCENTAJE DE AVANCE DE SIEMBRA DE SORGO DE RIEGO
ABASOLO	COMERCIALIZADORA Y FORRAJES LA ORDEÑA, S.P.R DE R.L.	100.0	100.0	0	5.00
	SERVIASOCIACION ABASOLO, S.P.R. DE R.L.	50.0		0	80.00
	MÓDULO DE RIEGO ABASOLO, S.P.R. DE R.L.	200.0	200.0	0	100.00
ACÁMBARO	AGRONEGOCIOS SANTIAGO APÓSTOL, S.P.R. DE R.L. DE C.V.				100.00
CD. MANUEL DOBLADO	AGROPRODUCCIONES DOBLADENSES, S. P.R DE R.L.	80.0	0.0	80	
	LAS MUSAS DE MANUEL DOBLADO, S.P.R DE R.L.	500.0			
CELAYA	PRODUCTORES DEL NORTE DE CELAYA, S.P.R DE R.L DE C.V.	10.0	10.0		5.00
CORTAZAR	PRODUCTORES AGRICOLAS DEL DISTRITO 011, S.P.R DE R.L.	1,250.0			
	UNIÓN PRODUCTORA DE CORTAZAR, S.P.R. DE R.L.				70
	COLONIAS DE LOS PEREZ, S.P.R DE R.L. PV 2020 HACIENDA, S.P.R DE R.L.	40.0	40.0	0	100.00
HUANÍMARO	REAL HUANÍMARO, S.P.R. DE R.L.	300.0	300.0	0	70.00
	CAMPESINA DEL BAJÍO, S.P.R. DE R.L.	500.0	500.0	0	4.00
IRAPUATO	CRERFER S.P.R. DE R.L.				5.00
	D.R. 011 RÍO LERMA, GTO., S.R.L. DE I.P. DE C.V.				90.00
	AGRICULTURA AVANZADA DEL CENTRO, S.P.R. DE R.L.	150.0	75.0	75	5.00
	AGRO SERVICIOS AB, S.P.R DE R.L, DE C.V.	50.0	50.0	0	80.00
JARAL DEL PROGRESO	BASTIÓN DEL GRANERO DEL BAJÍO, S.P.R. DE R.L.	300.0	300.0	0	60.00
PÉNJAMO	HERRERA VQZ, S.P.R. DE R.L. DE C.V.	100.0	100.0	0	30.00
	GRUPO AGROINDUSTRIAL LAS FLORES, S.P.R. DE R.L.	28.6	2.4	26.21	
	PRODUCTORES AGRÍCOLAS, DEL LERMA, S.P.R DE R.L.				5.00
	ASOCIACIÓN DE PRODUCTORES DEL MODULO DE RIEGO CORRALEJO, S.P.R DE R.L.	50.0	50.0	0	10.00
	TECNOLOGIA AGROPECUARIA EL HORIZONTE, S.P.R DE R.L.	80.0	80.0	0	70.00
	LA COMPUERTA DE LAGUNILLAS, S.P.R DE R.L.	100.0	80.0	20	50.00
	AYALA GRANOS Y SEMILLAS, S.P.R DE R.L.	300.0	100.0	200	70.00
	GRANOS Y SEMILLAS VISARA, S.P.R DE R.L DE C.V.	23.0			
ROMITA	FORRAJES Y SEMILLAS GUTIERREZ, S.P.R DE R.L.	7,650.0	50.0	7600	30.00
SALAMANCA	IRANZAZU, S.P.R DE R.L				5.00

REPORTE DE AVANCE DE SIEMBRA DE SORGO DEL CICLO PV-2020, EN GUANAJUATO. AL 21 DE MAYO DE 2020

MUNICIPIO	NOMBRE DE LA ORGANIZACIÓN Y/O EMPRESA	TOTAL DE SUPERFICIE EN HECTÁREA DE SORGO	TOTAL DE SUPERFICIE ESTIMADA EN HECTÁREA SORGO DE RIEGO	TOTAL DE SUPERFICIE ESTIMADA EN HECTÁREA SORGO DE TEMPORAL	PORCENTAJE DE AVANCE DE SIEMBRA DE SORGO DE RIEGO
ABASOLO	COMERCIALIZADORA Y FORRAJES LA ORDEÑA, S.P.R DE R.L.	100.0	100.0	0	5.00
	SERVIASOCIACION ABASOLO, S.P.R. DE R.L.	50.0		0	80.00
	MÓDULO DE RIEGO ABASOLO, S.P.R. DE R.L.	200.0	200.0	0	100.00
ACÁMBARO	AGRONEGOCIOS SANTIAGO APÓSTOL, S.P.R. DE R.L. DE C.V.				100.00
CD. MANUEL DOBLADO	AGROPRODUCCIONES DOBLADENSES, S. P.R DE R.L.	80.0	0.0	80	
	LAS MUSAS DE MANUEL DOBLADO, S.P.R DE R.L.	500.0			
CELAYA	PRODUCTORES DEL NORTE DE CELAYA, S.P.R DE R.L DE C.V.	10.0	10.0		5.00
CORTAZAR	PRODUCTORES AGRICOLAS DEL DISTRITO 011, S.P.R DE R.L.	1,250.0			
	UNIÓN PRODUCTORA DE CORTAZAR, S.P.R. DE R.L.				70
	COLONIAS DE LOS PEREZ, S.P.R DE R.L. PV 2020 HACIENDA, S.P.R DE R.L.	40.0	40.0	0	100.00
HUANÍMARO	REAL HUANÍMARO, S.P.R. DE R.L.	300.0	300.0	0	70.00
	CAMPESINA DEL BAJÍO, S.P.R. DE R.L.	500.0	500.0	0	4.00
IRAPUATO	CRERFER S.P.R. DE R.L.				5.00
	D.R. 011 RÍO LERMA, GTO., S.R.L. DE I.P. DE C.V.				90.00
	AGRICULTURA AVANZADA DEL CENTRO, S.P.R. DE R.L.	150.0	75.0	75	5.00
	AGRO SERVICIOS AB, S.P.R DE R.L, DE C.V.	50.0	50.0	0	80.00
JARAL DEL PROGRESO	BASTIÓN DEL GRANERO DEL BAJÍO, S.P.R. DE R.L.	300.0	300.0	0	60.00
PÉNJAMO	HERRERA VQZ, S.P.R. DE R.L. DE C.V.	100.0	100.0	0	30.00
	GRUPO AGROINDUSTRIAL LAS FLORES, S.P.R. DE R.L.	28.6	2.4	26.21	
	PRODUCTORES AGRÍCOLAS, DEL LERMA, S.P.R DE R.L.				5.00
	ASOCIACIÓN DE PRODUCTORES DEL MODULO DE RIEGO CORRALEJO, S.P.R DE R.L.	50.0	50.0	0	10.00
	TECNOLOGIA AGROPECUARIA EL HORIZONTE, S.P.R DE R.L.	80.0	80.0	0	70.00
	LA COMPUERTA DE LAGUNILLAS, S.P.R DE R.L.	100.0	80.0	20	50.00
	AYALA GRANOS Y SEMILLAS, S.P.R DE R.L.	300.0	100.0	200	70.00
	GRANOS Y SEMILLAS VISARA, S.P.R DE R.L DE C.V.	23.0			
ROMITA	FORRAJES Y SEMILLAS GUTIERREZ, S.P.R DE R.L.	7,650.0	50.0	7600	30.00
SALAMANCA	IRANZAZU, S.P.R DE R.L				5.00

REPORTE DE AVANCE DE SIEMBRA DE SORGO DEL CICLO PV-2020, EN GUANAJUATO. AL 21 DE MAYO DE 2020

MUNICIPIO	NOMBRE DE LA ORGANIZACIÓN Y/O EMPRESA	TOTAL DE SUPERFICIE EN HECTÁREA DE SORGO	TOTAL DE SUPERFICIE ESTIMADA EN HECTÁREA SORGO DE RIEGO	TOTAL DE SUPERFICIE ESTIMADA EN HECTÁREA SORGO DE TEMPORAL	PORCENTAJE DE AVANCE DE SIEMBRA DE SORGO DE RIEGO
SALVATIERRA	PRODUCTORES AGRÍCOLAS DE MARAVATÍO DEL ENCINAL, S.P.R. DE R.L.	20.0	20.0	0	100.00
SANTA CRUZ DE JUVENTINO ROSAS	SAN JUAN DE LA CRUZ AVANZANDO, S.C. DE R.L. DE C.V.	100.0	100.0	0	
VALLE DE SANTIAGO	DC TRIMA S.P.R.DE R.L.	150.0	150.0	0	80
	BARRÓN PRODUCE, S.P.R. DE R.L. DE C.V.				60.00
	UNIÓN DE EJIDOS DE PRODUCCIÓN, INDUSTRIALIZACIÓN Y COMERCIALIZACIÓN AGROPECUARIA 16 DE ABRIL, DE R.I.	360.0	360.0	0	35.00
	GRANEROS CEDILLO, S.A. DE C.V.	375.0	375.0	0	70.00
VILLAGRÁN	VILLAGRÁN PRODUCE, S.P.R. DE R.I.	200.0	200.0	0	65.00
	MÁXIMO	13,066.62	3,242.41	8,001.21	100.00
	MÍNIMO				4.00
	PROMEDIO				50.15

Fuente: Elaborado por la Coordinación de Comercialización de la SDAyR con información de los centros de acopio de Guanajuato.

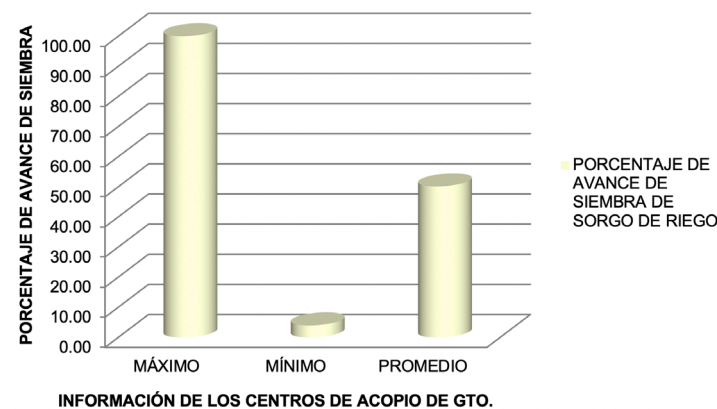
NOTA: *Los datos de color rojo, significa que solo se le saco máximo, mínimo y promedio a la “variable porcentaje de avance de siembra de sorgo”

*Los datos de color azul, representan la suma total de superficie de sorgo de regimen de riego y temporal.

*Los datos que se muestran no son definitivos, son estimaciones que cada semana se veran los cambios, tanto en el total de superficie riego- temporal, como en porcentaje avance de siembra.

	PORCENTAJE DE AVANCE DE SIEMBRA DE SORGO DE RIEGO
MÁXIMO	100.00
MÍNIMO	4.00
PROMEDIO	50.15

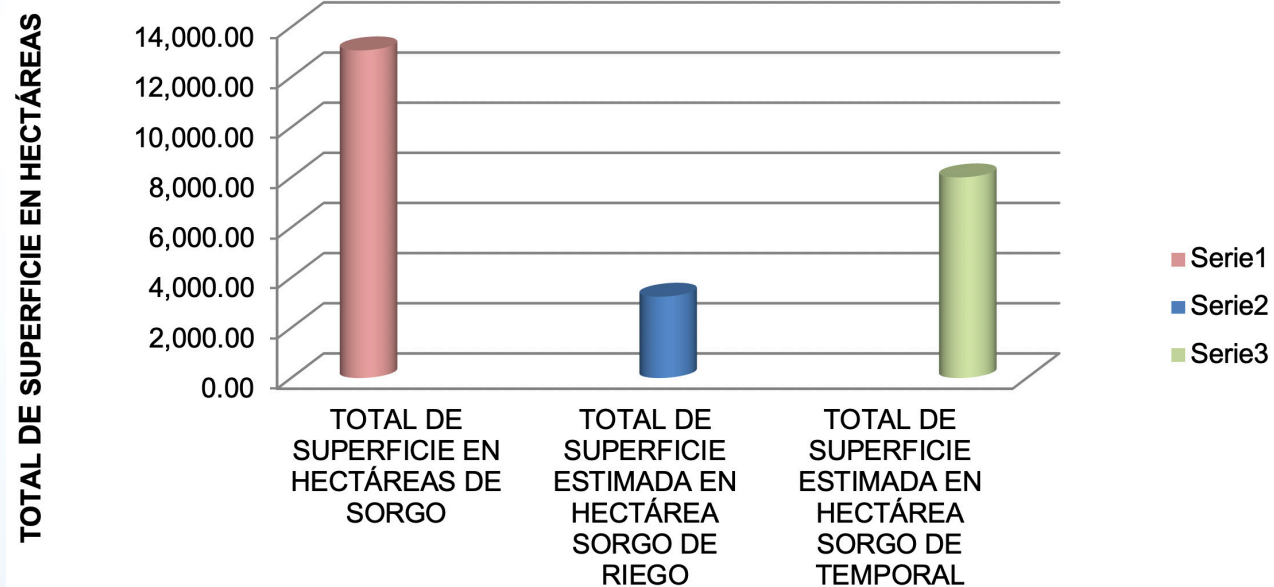
SORGO DEL CICLO PV-2020 DE RIEGO Y TEMPORAL DEL ESTADO DE GTO.



REPORTE DE AVANCE DE SIEMBRA DE SORGO DEL CICLO PV-2020, EN GUANAJUATO. AL 21 DE MAYO DE 2020

TOTAL DE SUPERFICIE EN HECTÁREAS DE SORGO	TOTAL DE SUPERFICIE ESTIMADA EN HECTÁREA SORGO DE RIEGO	TOTAL DE SUPERFICIE ESTIMADA EN HECTÁREA SORGO DE TEMPORAL
13,066.62		
	3,242.41	
		8,001.21

SORGO DEL CICLO PV-2020 DE RIEGO Y TEMPORAL DEL ESTADO DE GTO.



INFORMACIÓN DE LOS CENTROS DE ACOPIO DE GTO.