

# REPORTE DE AVANCE DE SIEMBRA DE MAÍZ DEL CICLO PV-2020, EN GUANAJUATO. AL 25 DE JUNIO DE 2020

MUNICIPIO	ORGANIZACIÓN Y/O EMPRESA	TOTAL DE SUPERFICIE ESTIMADA EN HECTÁREAS DE MAÍZ BLANCO DE RIEGO	TOTAL DE SUPERFICIE ESTIMADA EN HECTÁREAS DE MAÍZ AMARILLO DE RIEGO	SUPERFICIE ESTIMADA EN HECTÁREAS DE MAÍZ BLANCO DE TEMPORAL	SUPERFICIE ESTIMADA EN HECTÁREAS DE MAÍZ AMARILLO DE TEMPORAL	PORCENTAJE DE AVANCE DE SIEMBRA DE MAÍZ DE RIEGO	PORCENTAJE DE AVANCE DE SIEMBRA DE MAÍZ BLANCO DE TEMPORAL
ABASOLO	COMERCIALIZADORA Y FORRAJES LA ORDEÑA, S.P.R DE R.L.	3,900.0	0.0	100.0	0.0	100.00	10.00
	FABIÁN REA.	1,350.0	50.0	0.0	0.0	100.00	
	SERVIASOCIACION ABASOLO, S.P.R. DE R.L.	1,200.0	0.0	300.0	0.0	100.00	90.00
	AGRICULTORES UNIDOS DEL RINCÓN, S.P.R. DE R.L.	250.0	0.0	30.0	0.0	100.00	
	MÓDULO DE RIEGO ABASOLO, S.P.R. DE R.L.	1,000.0	0.0	0.0	0.0	100.00	
ACÁMBARO	AGRONEGOCIOS SANTIAGO APÓSTOL, S.P.R. DE R.L. DE C.V.	3,000.0	0.0	100.0		100.00	95.00
	FORRAJERA SAN DIEGO DE ACÁMBARO, S.P.R. DE R.L. DE C.V.	8,000.0	0.0	0.0	0.0	100.00	
	AGROPRODUCCIONES DOBLADENSES, S. P.R DE R.L.	500.0	0.0	200.0	0.0	100.00	100.00
CD. MANUEL DOBLADO	LAS MUSAS DE MANUEL DOBLADO, S.P.R DE R.L.	750.0	50.0	100.0	0.0	100.00	100.00
CELAYA	PRODUCTORES DEL NORTE DE CELAYA, S.P.R DE R.L DE C.V.	0.0	300.3	0.0	0.0	70.00	
	ROQUE PRODUCE, S.P.R. DE R.L.	0.0	127.5	0.0		80.00	
CORTAZAR	COLONIAS DE LOS PEREZ, S.P.R DE R.L. PV 2020 HACIENDA, S.P.R DE R.L.	300.0	0.0	0.0	0.0	100.00	
	VALDÉZ Y CERVANTES, S.P.R DE R.L.					100.00	
CUERÁMARO	COMERCIALIZADORA DE GRANOS LAS COLORADAS, S.P.R. DE R.L.					100.00	
HUANÍMARO	REAL HUANÍMARO, S.P.R. DE R.L.	2,650.0	0.0	350.0	0.0	100.00	
	SOCIEDAD COOPERATIVA AGROPECUARIA DE CONSUMO DE POLICULTORES DE HUANÍMARO, GTO., S.C.L.	200.0	50.0	0.0	0.00	100.00	
	CAMPESINA DEL BAJÍO, S.P.R. DE R.L.	2,000.0	500.0	0.0	60.0	100.00	100.00
	RESCATE DEL GRANERO DEL BAJÍO, S.P.R DE R.L.	500.0	311.0	120.0	10.0	100.00	100.00
IRAPUATO	CRERFER S.P.R. DE R.L.	30.0	70.0	0.0	0.0	100.00	
	D.R. 011 RÍO LERMA, GTO., S.R.L. DE I.P. DE C.V.	200.0	450.0	0.0	0.0	100.00	
	AGRO SERVICIOS AB, S.P.R DE R.L, DE C.V.	100.0	0.0	20.0	0.0	100.00	100.00
	PRODUCTORES UNIDOS DE GUADALUPE DE RIVERA Y ANEXOS, S.P.R. DE R.L.	14.0	44.2	0.0	0.0	100.00	
JARAL DEL PROGRESO	BASTIÓN DEL GRANERO DEL BAJÍO, S.P.R. DE R.L.	1,000.0	0.0	0.0	0.0	100.00	
LEÓN	ASOCIACIÓN DE PRODUCTORES LA SANDÍA, S.P.R. DE R.L.	50.0	0.0	200.0	5.0	100.00	100.00

# REPORTE DE AVANCE DE SIEMBRA DE MAÍZ DEL CICLO PV-2020, EN GUANAJUATO. AL 25 DE JUNIO DE 2020

MUNICIPIO	ORGANIZACIÓN Y/O EMPRESA	TOTAL DE SUPERFICIE ESTIMADA EN HECTÁREAS DE MAÍZ BLANCO DE RIEGO	TOTAL DE SUPERFICIE ESTIMADA EN HECTÁREAS DE MAÍZ AMARILLO DE RIEGO	SUPERFICIE ESTIMADA EN HECTÁREAS DE MAÍZ BLANCO DE TEMPORAL	SUPERFICIE ESTIMADA EN HECTÁREAS DE MAÍZ AMARILLO DE TEMPORAL	PORCENTAJE DE AVANCE DE SIEMBRA DE MAÍZ DE RIEGO	PORCENTAJE DE AVANCE DE SIEMBRA DE MAÍZ BLANCO DE TEMPORAL
PÉNJAMO	GRUPO AGRÍCOLA DE PÉNJAMO, S.C. DE R.L. DE C.V.	480.0	700.0	720.0	300.0	100.00	100.00
	HERRERA VQZ, S.P.R. DE R.L. DE C.V.	1,040.0	160.0	260.0	40.0	100.00	95.00
	GRUPO AGROINDUSTRIAL LAS FLORES, S.P.R. DE R.L.	786.5	0.0	59.6	0.0	100.00	100.00
	AGROPEN, S.P.R. DE R.L.	294.0	430.0	0.0	0.0	100.00	
	PRODUCTORES AGRÍCOLAS DEL RÍO LERMA, S.P.R. DE R.L.	324.5	497.5	0.0	0.0	100.00	
	ALBAGRO, S.A. DE C.V.	500.0	0.0	200.0	0.0	100.00	70.00
	AADICE GROUP, S.P.R DE R.L.	100.0	0.0	0.0	0.0	100.00	
	ASOCIACIÓN DE PRODUCTORES DEL MODULO DE RIEGO CORRALEJO, S.P.R DE R.L.	600.0	50.0	0.0	0.0	100.00	
	TECNOLOGIA AGROPECUARIA EL HORIZONTE, S.P.R DE R.L.	450.0	50.0	200.0	50.0	100.00	100.00
	GRANOS Y SEMILLAS VISARA, S.P.R DE R.L DE C.V.	550.0	0.0	0.0	0.0	100.00	
SALAMANCA	IRANZAZU, S.P.R DE R.L.	570.0	130.0	0.0	0.0	100.00	
SALVATIERRA	PRODUCTORES AGRÍCOLAS DE MARAVATÍO DEL ENCINAL, S.P.R. DE R.L.	1,600.0	0.0	0.0	0.0	100.00	
SANTA CRUZ DE JUVENTINO ROSAS	SAN JUAN DE LA CRUZ AVANZANDO, S.C. DE R.L. DE C.V.	200.0	500.0	0.0	0.0	80.00	
VALLE DE SANTIAGO	DC TRIMA S.P.R.DE R.L.	700.0	250.0	100.0	0.0	100.00	60.00
	SOCIEDAD COOPERATIVA DE CONSUMO AGRÍCOLA DEL MÓDULO VALLE, S.C. DE R.L.	1,400.0	100.0	0.0	0.0	100.00	
	UNIÓN DE EJIDOS DE PRODUCCIÓN, INDUSTRIALIZACIÓN Y COMERCIALIZACIÓN AGROPECUARIA 16 DE ABRIL, DE R.I.	840.0	0.0	0.0	0.0	100.00	
	GRANEROS CEDILLO, S.A. DE C.V.	1,500.0	53.0	0.0	0.0	100.00	
VILLAGRÁN	VILLAGRÁN PRODUCE, S.P.R. DE R.I.	200.0	1,000.0	0.0	0.0	100.00	
	PRODUCTORES AGRICOLAS DEL DISTRITO O11, S.P.R DE R.L.	0.0	85.2	0.0	0.0	100.00	
YURIRIA	AGROPRODUCTORES UNIDOS DE YURIRIA, S.P.R. DE R.L.	3,500.0	300.0	1,500.0	150.0	100.00	100.00
<b>MÁXIMO</b>		<b>42,629.0</b>	<b>6,258.7</b>	<b>4,559.6</b>	<b>615.0</b>	<b>100.00</b>	<b>100.00</b>
<b>MÍNIMO</b>						<b>70.00</b>	<b>10.00</b>
<b>PROMEDIO</b>						<b>98.41</b>	<b>88.75</b>

Fuente: Elaborado por la Coordinación de Comercialización de la SDAyR con información de los centros de acopio de Guanajuato.

NOTA: \*Los datos de color rojo, significa que solo se le saco máximo, mínimo y promedio a la "variable porcentaje de avance de siembra de maíz"

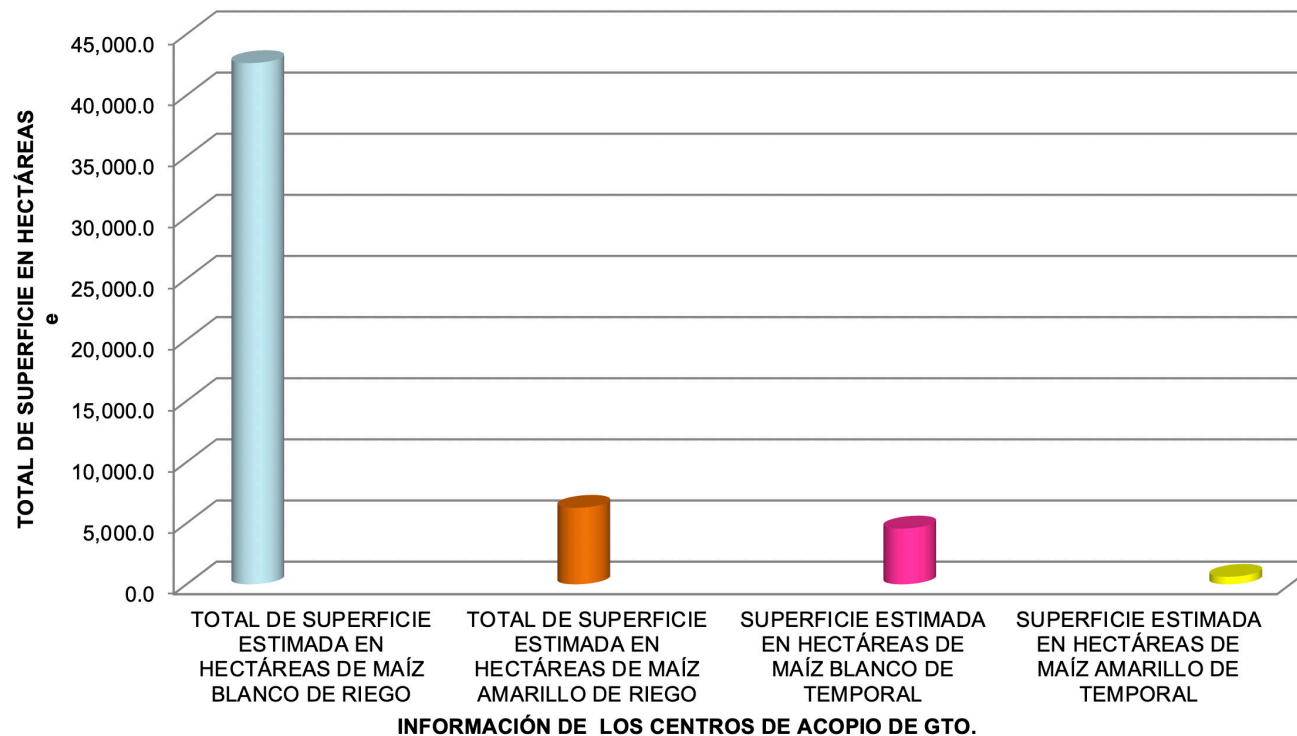
\*Los datos de color azul, representan la suma total de superficie en hectáreas de maíz de régimen de riego y temporal.

\*Los datos que se muestran no son definitivos, son estimaciones que cada semana se verán los cambios, tanto en el total de superficie riego- temporal, como en porcentaje avance de siembra.

# REPORTE DE AVANCE DE SIEMBRA DE MAÍZ DEL CICLO PV-2020, EN GUANAJUATO. AL 25 DE JUNIO DE 2020

TOTAL DE SUPERFICIE ESTIMADA EN HECTÁREAS DE MAÍZ BLANCO DE RIEGO	TOTAL DE SUPERFICIE ESTIMADA EN HECTÁREAS DE MAÍZ AMARILLO DE RIEGO	SUPERFICIE ESTIMADA EN HECTÁREAS DE MAÍZ BLANCO DE TEMPORAL	SUPERFICIE ESTIMADA EN HECTÁREAS DE MAÍZ AMARILLO DE TEMPORAL
42,629.0			
	6,258.7		
		4,559.6	
			615.0

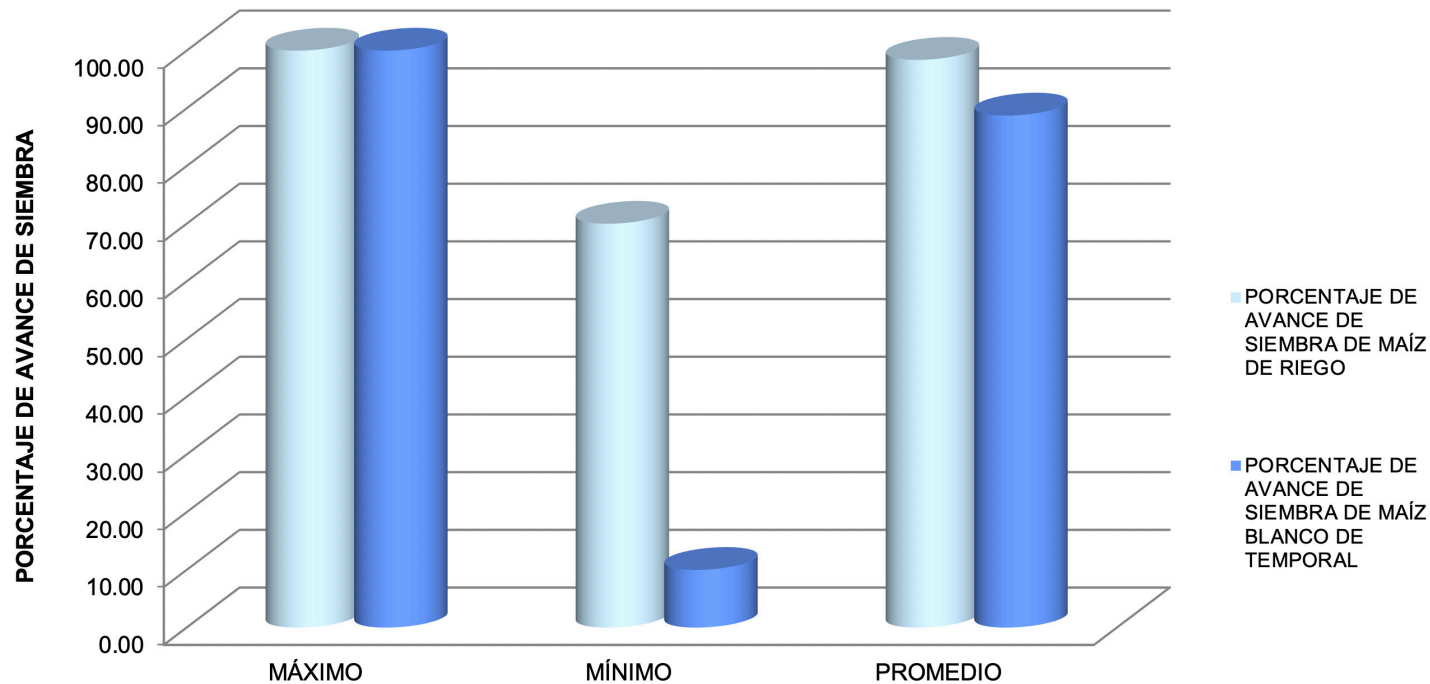
MAÍZ DEL CICLO PV-2020 DE RIEGO Y TEMPORAL, EN EL ESTADO DE GTO.



# REPORTE DE AVANCE DE SIEMBRA DE MAÍZ DEL CICLO PV-2020, EN GUANAJUATO. AL 25 DE JUNIO DE 2020

	PORCENTAJE DE AVANCE DE SIEMBRA DE MAÍZ DE RIEGO	PORCENTAJE DE AVANCE DE SIEMBRA DE MAÍZ BLANCO DE TEMPORAL
<b>MÁXIMO</b>	100.00	100.00
<b>MÍNIMO</b>	70.00	10.00
<b>PROMEDIO</b>	98.41	88.75

MAÍZ DEL CICLO PV-2020 DE RIEGO Y TEMPORAL, EN EL ESTADO DE GTO.



INFORMACIÓN DE LOS CENTROS DE ACOPIO DE GTO.

# REPORTE DE AVANCE DE SIEMBRA DE SORGO DEL CICLO PV-2020, EN GUANAJUATO. AL 25 DE JUNIO DE 2020

MUNICIPIO	ORGANIZACIÓN Y/O EMPRESA	SUPERFICIE ESTIMADA EN HECTÁREAS DE SORGO DE RIEGO	SUPERFICIE ESTIMADA EN HECTÁREAS DE SORGO DE TEMPORAL	PORCENTAJE DE AVANCE DE SIEMBRA DE SORGO DE RIEGO	PORCENTAJE DE AVANCE DE SIEMBRA DE SORGO DE TEMPORAL
ABASOLO	COMERCIALIZADORA Y FORRAJES LA ORDEÑA, S.P.R DE R.L.	100.0	200	100	40
	FABIÁN REA.	100.0	50	100	
	SERVIASOCIACION ABASOLO, S.P.R. DE R.L.	200.0	0	100	
	MÓDULO DE RIEGO ABASOLO, S.P.R. DE R.L.	200.0	0	100	
ACÁMBARO	AGRONEGOCIOS SANTIAGO APÓSTOL, S.P.R. DE R.L. DE C.V.			100	
	FORRAJERA SAN DIEGO DE ACÁMBARO, S.P.R. DE R.L. DE C.V.	40.0	0	100	
	AGROPRODUCCIONES DOBLADENSES, S. P.R DE R.L.	0.0	80		100
CD. MANUEL DOBLADO	LAS MUSAS DE MANUEL DOBLADO, S.P.R DE R.L.	150.0	50	100	100
CELAYA	PRODUCTORES DEL NORTE DE CELAYA, S.P.R DE R.L DE C.V.	10.0	0	100	
	ROQUE PRODUCE, S.P.R. DE R.L.	40.0	0	100	
CORTAZAR	COLONIAS DE LOS PEREZ, S.P.R DE R.L. PV 2020 HACIENDA, S.P.R DE R.L.	40.0	0	100	
	VALDÉZ Y CERVANTES, S.P.R DE R.L.			100	
CUERÁMARO	COMERCIALIZADORA DE GRANOS LAS COLORADAS, S.P.R. DE R.L.			100	
HUANÍMARO	REAL HUANÍMARO, S.P.R. DE R.L.	300.0	0	100	
	CAMPESINA DEL BAJÍO, S.P.R. DE R.L.	500.0	0	25	
	RESCATE DEL GRANERO DEL BAJÍO, S.P.R DE R.L.	30.0	20	100	100
IRAPUATO	CRERFER S.P.R. DE R.L.	200.0	0	100	
	AGRO SERVICIOS AB, S.P.R DE R.L, DE C.V.	130.0	0	100	
	PRODUCTORES UNIDOS DE GUADALUPE DE RIVERA Y ANEXOS, S.P.R. DE R.L.	3.0	0	100	
JARAL DEL PROGRESO	BASTIÓN DEL GRANERO DEL BAJÍO, S.P.R. DE R.L.	300.0	0	100	
LEÓN	ASOCIACIÓN DE PRODUCTORES LA SANDÍA, S.P.R. DE R.L.	0.0	100		100
PÉNJAMO	GRUPO AGRÍCOLA DE PÉNJAMO, S.C. DE R.L. DE C.V.	200.0	90	100	100
	HERRERA VQZ, S.P.R. DE R.L. DE C.V.	120.0	70	100	100
	GRUPO AGROINDUSTRIAL LAS FLORES, S.P.R. DE R.L.	2.4	26.21	100	100
	AGROPEN, S.P.R. DE R.L.	58.0	0	100	
	PRODUCTORES AGRÍCOLAS DEL RÍO LERMA, S.P.R. DE R.L.	0.0	0		
	ALBAGRO, S.A. DE C.V.	100.0	0	100	
	AADICE GROUP, S.P.R DE R.L.	0.0	0		
	ASOCIACIÓN DE PRODUCTORES DEL MODULO DE RIEGO CORRALEJO, S.P.R DE R.L.	50.0	0	100	
	TECNOLOGIA AGROPECUARIA EL HORIZONTE, S.P.R DE R.L.	100.0	30	100	100
GRANOS Y SEMILLAS VISARA, S.P.R DE R.L DE C.V.	40.0	0	100		

# REPORTE DE AVANCE DE SIEMBRA DE SORGO DEL CICLO PV-2020, EN GUANAJUATO. AL 25 DE JUNIO DE 2020

MUNICIPIO	ORGANIZACIÓN Y/O EMPRESA	SUPERFICIE ESTIMADA EN HECTÁREAS DE SORGO DE RIEGO	SUPERFICIE ESTIMADA EN HECTÁREAS DE SORGO DE TEMPORAL	PORCENTAJE DE AVANCE DE SIEMBRA DE SORGO DE RIEGO	PORCENTAJE DE AVANCE DE SIEMBRA DE SORGO DE TEMPORAL
SALAMANCA	IRANZAZU, S.P.R DE R.L.	50.0	0	100	
SALVATIERRA	PRODUCTORES AGRÍCOLAS DE MARAVATÍO DEL ENCINAL, S.P.R. DE R.L.	20.0	0	100	
SANTA CRUZ DE JUVENTINO ROSAS	SAN JUAN DE LA CRUZ AVANZANDO, S.C. DE R.L. DE C.V.	100.0	0	80	
VALLE DE SANTIAGO	DC TRIMA S.P.R.DE R.L.	100.0	50	100	100
	SOCIEDAD COOPERATIVA DE CONSUMO AGRÍCOLA DEL MÓDULO VALLE, S.C. DE R.L.	100.0	0	100	
	UNIÓN DE EJIDOS DE PRODUCCIÓN, INDUSTRIALIZACIÓN Y COMERCIALIZACIÓN AGROPECUARIA 16 DE ABRIL, DE R.I.	360.0	0	100	
	GRANEROS CEDILLO, S.A. DE C.V.	375.0	0	100	
VILLAGRÁN	VILLAGRÁN PRODUCE, S.P.R. DE R.I.	200.0	0	100	
	PRODUCTORES AGRICOLAS DEL DISTRITO O11, S.P.R DE R.L.	0.0	0		
YURIRIA	AGROPRODUCTORES UNIDOS DE YURIRIA, S.P.R. DE R.L.	800.0	200	100	100
<b>MÁXIMO</b>		<b>5,118.41</b>	<b>916.21</b>	<b>100.00</b>	<b>100.00</b>
<b>MÍNIMO</b>				<b>25</b>	<b>40</b>
<b>PROMEDIO</b>				<b>97.29</b>	<b>94.00</b>

Fuente: Elaborado por la Coordinación de Comercialización de la SDAYR con información de los centros de acopio de Guanajuato.

NOTA: \*Los datos de color rojo, significa que solo se le saco máximo, mínimo y promedio a la "variable porcentaje de avance de siembra de sorgo"

\*Los datos de color azul, representan la suma total de superficie de sorgo de regimen de riego y temporal.

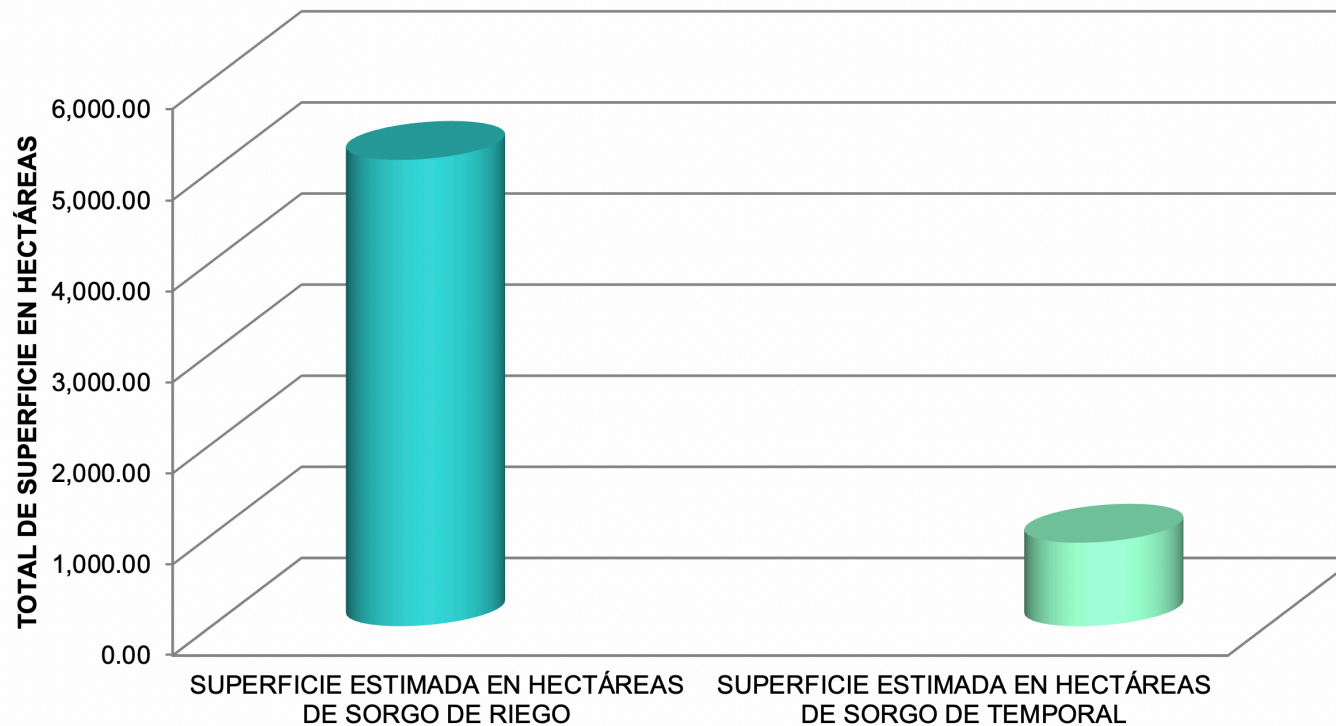
\*Los datos que se muestran no son definitivos, son estimaciones que cada semana se veran los cambios, tanto en el total de superficie riego- temporal, como en porcentaje avance de siembra.



# REPORTE DE AVANCE DE SIEMBRA DE SORGO DEL CICLO PV-2020, EN GUANAJUATO. AL 25 DE JUNIO DE 2020

SUPERFICIE ESTIMADA EN HECTÁREAS DE SORGO DE RIEGO	SUPERFICIE ESTIMADA EN HECTÁREAS DE SORGO DE TEMPORAL
5,118.41	
	916.21

SORGO DEL CICLO PV-2020 DE RIEGO Y TEMPORAL DEL ESTADO DE GTO.

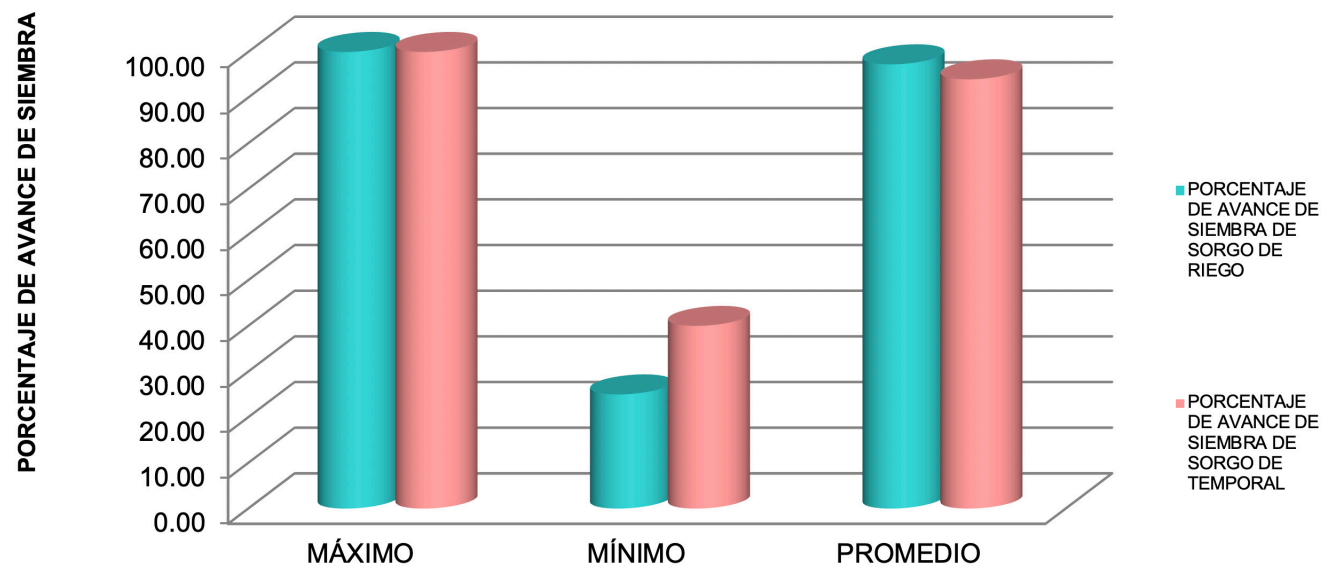


INFORMACIÓN DE LOS CENTROS DE ACOPIO DE GTO.

# REPORTE DE AVANCE DE SIEMBRA DE SORGO DEL CICLO PV-2020, EN GUANAJUATO. AL 25 DE JUNIO DE 2020

	PORCENTAJE DE AVANCE DE SIEMBRA DE SORGO DE RIEGO	PORCENTAJE DE AVANCE DE SIEMBRA DE SORGO DE TEMPORAL
<b>MÁXIMO</b>	100.00	100.00
<b>MÍNIMO</b>	25	40
<b>PROMEDIO</b>	97.29	94.00

SORGO DEL CICLO PV-2020 DE RIEGO Y TEMPORAL DEL ESTADO DE GTO



INFORMACIÓN DE LOS CENTROS DE ACOPIO DE GTO