

REPORTE DE AVANCE DE SIEMBRA DE MAÍZ DEL CICLO PV-2020, EN GUANAJUATO. AL 28 DE MAYO DE 2020

MUNICIPIO	NOMBRE DE LA ORGANIZACIÓN Y/O EMPRESA	TOTAL DE SUPERFICIE ESTIMADA EN HECTÁREAS DE MAÍZ BLANCO DE RIEGO	TOTAL DE SUPERFICIE ESTIMADA EN HECTÁREAS DE MAÍZ AMARILLO DE RIEGO	TOTAL DE SUPERFICIE ESTIMADA EN HECTÁREAS DE MAÍZ BLANCO DE TEMPORAL	TOTAL DE SUPERFICIE ESTIMADA EN HECTÁREAS DE MAÍZ AMARILLO DE TEMPORAL	PORCENTAJE DE AVANCE DE SIEMBRA DE MAÍZ DE RIEGO	PORCENTAJE DE AVANCE DE SIEMBRA DE MAÍZ BLANCO DE TEMPORAL
ABASOLO	SAKXIM DEL BAJÍO, S.A DE C.V.	586.6	0	0.0	0.0	45	
	FABIÁN REA.	1,350.0	50.0	0.0	0.0	80.00	
	SERVIASOCIACION ABASOLO, S.P.R. DE R.L.	1,200.0		300.0	0.0	30.00	
	AGRICULTORES UNIDOS DEL RINCÓN, S.P.R. DE R.L.	250.0	0.0	0.0	0.0	80.00	
	MÓDULO DE RIEGO ABASOLO, S.P.R. DE R.L.	1,000.0	0.0	0.0	0.0	100.00	
	ESPERANZA DEL CAPRICHIO, S.P.R DE R.L.	220.0	200.0	80.0	0.0	40.00	
ACÁMBARO	AGRONEGOCIOS SANTIAGO APÓSTOL, S.P.R. DE R.L. DE C.V.					90.00	
	MATERIALES SAN CAYETANO.					100.00	
	FORRAJERA SAN DIEGO DE ACÁMBARO, S.P.R. DE R.L. DE C.V.	8,000.0	0.0	0.0	0.0	100.00	
	AGROSERVICIOS VALENZUELA S.P.R DE R.L.					80.00	
CD. MANUEL DOBLADO	AGROPRODUCCIONES DOBLADENSES, S. P.R DE R.L.	500.0	0.0	200.0	0.0	100.00	
	LAS MUSAS DE MANUEL DOBLADO, S.P.R DE R.L.	850.0	0.0	50.0	0.0	90.00	
CELAYA	PRODUCTORES DEL NORTE DE CELAYA, S.P.R DE R.L DE C.V.	0	300.3	0.0	0.0	12.00	
	ROQUE PRODUCE, S.P.R. DE R.L.	127.5					
VILLAGRAN	PRODUCTORES AGRICOLAS DEL DISTRITO O11, S.P.R DE R.L.	0.0	85.2	0.0	0.0	90.00	
CORTAZAR	COLONIAS DE LOS PEREZ, S.P.R DE R.L.	300.0	0.0	0.0	0.0	85.00	
	VALDÉZ Y CERVANTES, S.P.R DE R.L.					75.00	
CUERÁMARO	COMERCIALIZADORA DE GRANOS LAS COLORADAS, S.P.R. DE R.L.					100.00	
	GRANEROS ALCADÍA, S.P.R. DE R.L.	200.0	0.0	90.0	0.0	70.00	
HUANÍMARO	REAL HUANÍMARO, S.P.R. DE R.L.	2,650.0		350.0	0.0	85.00	
	SOCIEDAD COOPERATIVA AGROPECUARIA DE CONSUMO DE POLICULTORES DE HUANÍMARO, GTO., S.C.L.	200.0	50.0	0.0	0.0	65.00	
	CAMPESINA DEL BAJÍO, S.P.R. DE R.L.	2,000.0	500.0	0.0	60.0	70.00	
	RESCATE DEL GRANERO DEL BAJÍO, S.P.R DE R.L.	500.0	311.0	120.0	10.0	60.00	10.00

REPORTE DE AVANCE DE SIEMBRA DE MAÍZ DEL CICLO PV-2020, EN GUANAJUATO. AL 28 DE MAYO DE 2020

MUNICIPIO	NOMBRE DE LA ORGANIZACIÓN Y/O EMPRESA	TOTAL DE SUPERFICIE ESTIMADA EN HECTÁREAS DE MAÍZ BLANCO DE RIEGO	TOTAL DE SUPERFICIE ESTIMADA EN HECTÁREAS DE MAÍZ AMARILLO DE RIEGO	TOTAL DE SUPERFICIE ESTIMADA EN HECTÁREAS DE MAÍZ BLANCO DE TEMPORAL	TOTAL DE SUPERFICIE ESTIMADA EN HECTÁREAS DE MAÍZ AMARILLO DE TEMPORAL	PORCENTAJE DE AVANCE DE SIEMBRA DE MAÍZ DE RIEGO	PORCENTAJE DE AVANCE DE SIEMBRA DE MAÍZ BLANCO DE TEMPORAL
IRAPUATO	CRERFER S.P.R. DE R.L.					70.00	
	D.R. 011 RÍO LERMA, GTO., S.R.L. DE I.P. DE C.V.	200.0	450.0	0.0	0.0	100.00	
	AGRICULTURA AVANZADA DEL CENTRO, S.P.R. DE R.L.	330.0	50.0	20.0	0.0	30.00	
	AGRO SERVICIOS AB, S.P.R DE R.L, DE C.V.	30.0	0.0	10.0	0.0	80.00	
	PRODUCTORES UNIDOS DE GUADALUPE DE RIVERA Y ANEXOS, S.P.R. DE R.L.	14.0	44.2	0.0	0.0	90.00	
JARAL DEL PROGRESO	BASTIÓN DEL GRANERO DEL BAJÍO, S.P.R. DE R.L.	1,000.0	0.0	0.0	0.0	85.00	
LEÓN	ASOCIACIÓN DE PRODUCTORES LA SANDÍA, S.P.R. DE R.L.	50.0	0.0	200.0	5.0	75.00	
PÉNJAMO	GRUPO AGRÍCOLA DE PÉNJAMO, S.C. DE R.L. DE C.V.	480.0	700.0	720.0	300.0	100.00	
	HERRERA VQZ, S.P.R. DE R.L. DE C.V.	900.0	170.0	0.0	0.0	60.00	
	GRUPO AGROINDUSTRIAL LAS FLORES, S.P.R. DE R.L.	786.5	0.0	59.6	0.0	60.00	
	SAKXIM DEL BAJÍO, S.A DE C.V.	651.3	0.0	0.0	0.0	45.00	
	AGROPEN, S.P.R. DE R.L.	100.0	430.0	0.0	10.0	70.00	
	PRODUCTORES AGRÍCOLAS DEL RÍO LERMA, S.P.R. DE R.L.	324.5	497.5	0.0	0.0	80.00	
	ALBAGRO, S.A. DE C.V.	500.0	0.0	200.0	0.0	30.00	
	AADICE GROUP, S.P.R DE R.L.	100.0	0.0	0.0	0.0	100.00	
	PRODUCTORES AGRÍCOLAS, DEL LERMA, S.P.R DE R.L.					60.00	
	ASOCIACIÓN DE PRODUCTORES DEL MODULO DE RIEGO CORRALEJO, S.P.R DE R.L.	600.0	50.0	0.0	0.0	70.00	
	TECNOLOGIA AGROPECUARIA EL HORIZONTE, S.P.R DE R.L.	450.0	0.0	200.0	100.0	80.00	
	AYALA GRANOS Y SEMILLAS, S.P.R DE R.L.	900.0	0.0	300.0	0.0	90.00	
	GRANOS Y SEMILLAS VISARA, S.P.R DE R.L DE C.V.	550.0	0.0	0.0	0.0	100.00	20.00
SALAMANCA	IRANZAZU, S.P.R DE R.L.					100.00	
SALVATIERRA	PRODUCTORES AGRÍCOLAS DE MARAVATÍO DEL ENCINAL, S.P.R. DE R.L.	1,600.0	0.0	0.0	0.0	90.00	

REPORTE DE AVANCE DE SIEMBRA DE MAÍZ DEL CICLO PV-2020, EN GUANAJUATO. AL 28 DE MAYO DE 2020

MUNICIPIO	NOMBRE DE LA ORGANIZACIÓN Y/O EMPRESA	TOTAL DE SUPERFICIE ESTIMADA EN HECTÁREAS DE MAÍZ BLANCO DE RIEGO	TOTAL DE SUPERFICIE ESTIMADA EN HECTÁREAS DE MAÍZ AMARILLO DE RIEGO	TOTAL DE SUPERFICIE ESTIMADA EN HECTÁREAS DE MAÍZ BLANCO DE TEMPORAL	TOTAL DE SUPERFICIE ESTIMADA EN HECTÁREAS DE MAÍZ AMARILLO DE TEMPORAL	PORCENTAJE DE AVANCE DE SIEMBRA DE MAÍZ DE RIEGO	PORCENTAJE DE AVANCE DE SIEMBRA DE MAÍZ BLANCO DE TEMPORAL
SAN FCO DEL RINCÓN	AGROPRODUCTORES SAN CAYETANO, S.P.R. DE R.I.	1,320.0	0.0	0.0	0.0	70.00	
	FINANCIERA SAKXIN, S.P.R DE R.L.	118.5	0.0	0.0	0.0	45.00	
SANTA CRUZ DE JUVENTINO ROSAS	SAN JUAN DE LA CRUZ AVANZANDO, S.C. DE R.L. DE C.V.	200.0	500.0	0.0		20.00	
VALLE DE SANTIAGO	DC TRIMA S.P.R.DE R.L.	700.0	250.0	100.0	0.0	90.00	
	BARRÓN PRODUCE, S.P.R. DE R.L. DE C.V.					90.00	
	SOCIEDAD COOPERATIVA DE CONSUMO AGRÍCOLA DEL MÓDULO VALLE, S.C. DE R.L.	1,400.0	100.0	0.0	0.0	90.00	
	UNIÓN DE EJIDOS DE PRODUCCIÓN, INDUSTRIALIZACIÓN Y COMERCIALIZACIÓN AGROPECUARIA 16 DE ABRIL, DE R.I.	840.0	0.0	0.0	0.0	90.00	
	GRANEROS CEDILLO, S.A. DE C.V.	1,500.0	53.0	0.0	0.0	90.00	
VILLAGRÁN	VILLAGRÁN PRODUCE, S.P.R. DE R.I.	200.0	1,000.0	0.0	0.0	75.00	
YURIRIA	AGROPRODUCTORES UNIDOS DE YURIRIA, S.P.R. DE R.L. (EL TIGRE).	3,500.0	300.0	1,500.0	150.0	75.00	
MÁXIMO		35,192.2	5,791.2	2,999.6	485.0	100.00	30.00
MÍNIMO						12.00	10.00
PROMEDIO						74.94	15.00

NOTA: *Los datos de color rojo, significa que solo se le saco máximo, mínimo y promedio a la “variable porcentaje de avance de siembra de maíz”

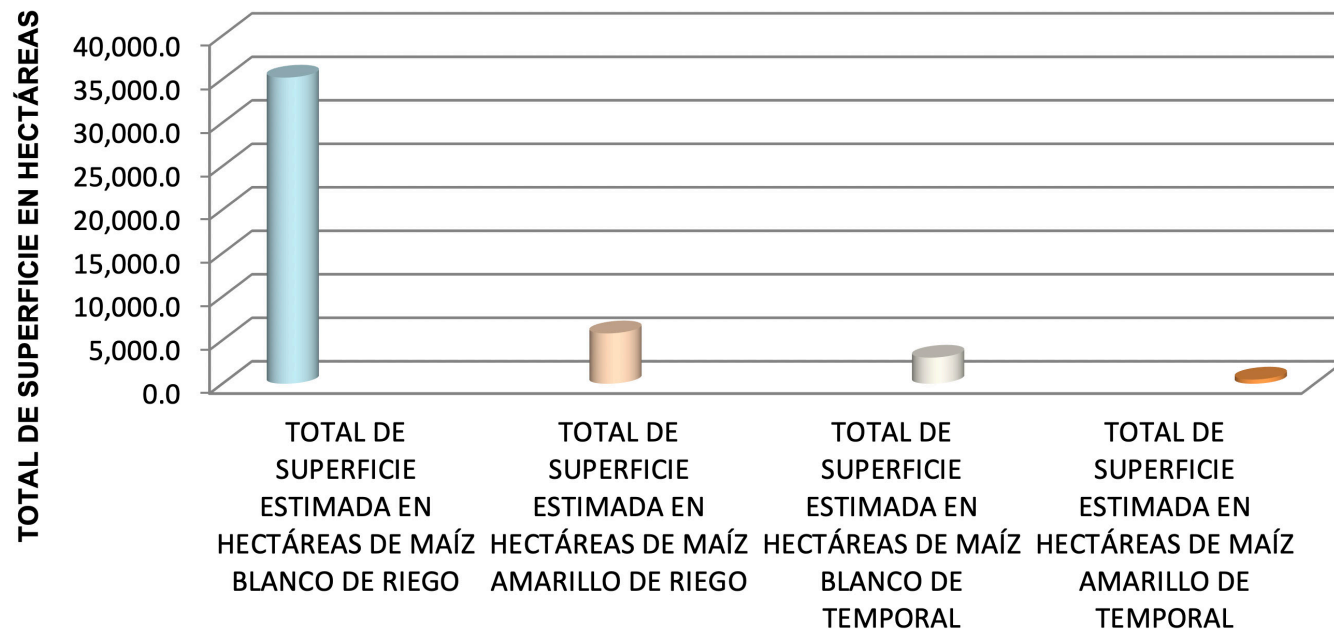
*Los datos de color azul, representan la suma total de superficie en hectáreas de maíz de régimen de riego y temporal.

*Los datos que se muestran no son definitivos, son estimaciones que cada semana se verán los cambios, tanto en el total de superficie riego- temporal, como en porcentaje avance de siembra.

REPORTE DE AVANCE DE SIEMBRA DE MAÍZ DEL CICLO PV-2020, EN GUANAJUATO. AL 28 DE MAYO DE 2020

TOTAL DE SUPERFICIE ESTIMADA EN HECTÁREAS DE MAÍZ BLANCO DE RIEGO	TOTAL DE SUPERFICIE ESTIMADA EN HECTÁREAS DE MAÍZ AMARILLO DE RIEGO	TOTAL DE SUPERFICIE ESTIMADA EN HECTÁREAS DE MAÍZ BLANCO DE TEMPORAL	TOTAL DE SUPERFICIE ESTIMADA EN HECTÁREAS DE MAÍZ AMARILLO DE TEMPORAL
35,192.2			
	5,791.2		
		2,999.6	
			485.0

MAÍZ DEL CICLO PV-2020 DE RIEGO Y TEMPORAL, EN EL ESTADO DE GTO

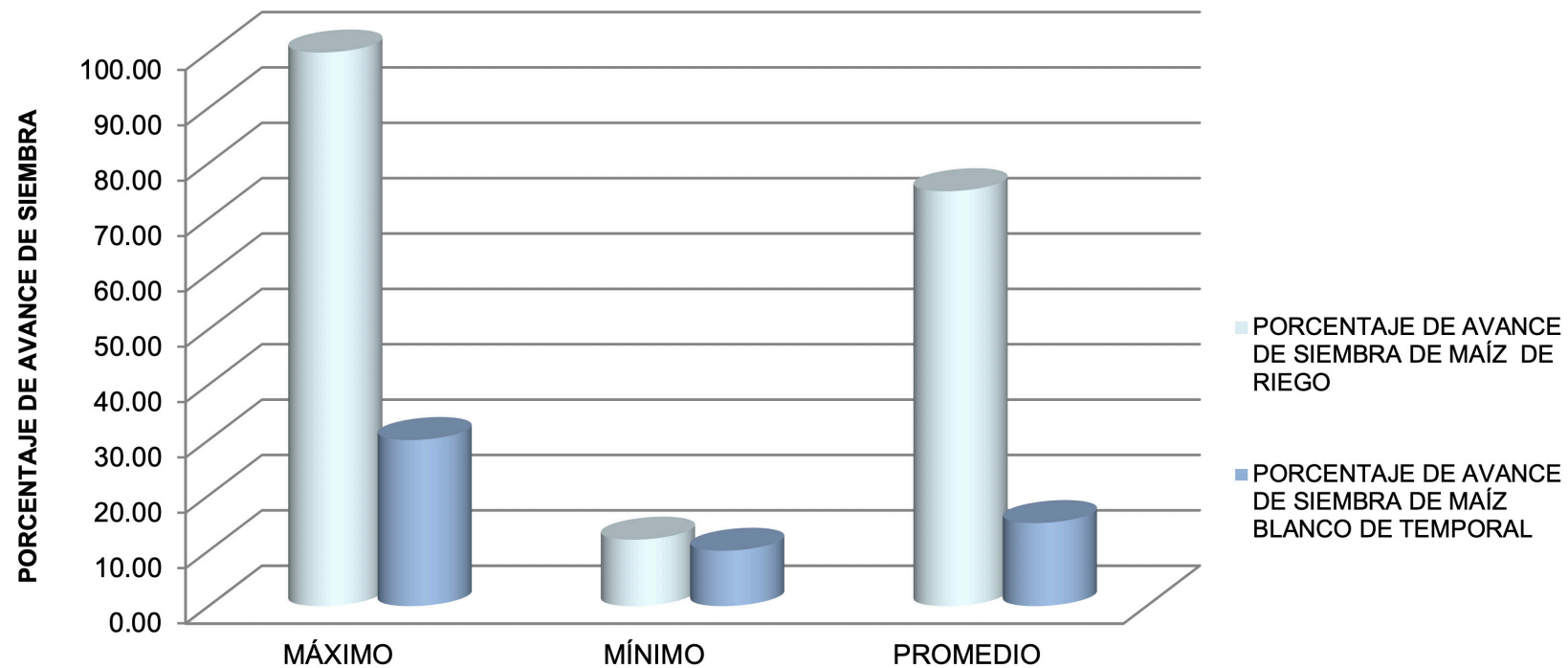


INFORMACIÓN DE LOS CENTROS DE ACOPIO DE GTO.

REPORTE DE AVANCE DE SIEMBRA DE MAÍZ DEL CICLO PV-2020, EN GUANAJUATO. AL 28 DE MAYO DE 2020

	PORCENTAJE DE AVANCE DE SIEMBRA DE MAÍZ DE RIEGO	PORCENTAJE DE AVANCE DE SIEMBRA DE MAÍZ BLANCO DE TEMPORAL
MÁXIMO	100.00	30.00
MÍNIMO	12.00	10.00
PROMEDIO	74.94	15.00

MAÍZ DEL CICLO PV-2020 DE RIEGO Y TEMPORAL, EN EL ESTADO DE GTO.



INFORMACIÓN DE LOS CENTROS DE ACOPIO DE GTO.

REPORTE DE AVANCE DE SIEMBRA DE SORGO DEL CICLO PV-2020, EN GUANAJUATO. AL 28 DE MAYO DE 2020

MUNICIPIO	NOMBRE DE LA ORGANIZACIÓN Y/O EMPRESA	TOTAL DE SUPERFICIE ESTIMADA EN HECTÁREAS SORGO DE RIEGO	TOTAL DE SUPERFICIE ESTIMADA EN HECTÁREAS SORGO DE TEMPORAL	PORCENTAJE DE AVANCE DE SIEMBRA DE SORGO DE RIEGO	PORCENTAJE DE AVANCE DE SIEMBRA DE SORGO DE TEMPORAL
ABASOLO	SAKXIM DEL BAJÍO, S.A DE C.V.	5.0	0.0	10.0	
	FABIÁN REA.	100.0	50	80	
	SERVIASOCIACION ABASOLO, S.P.R. DE R.L.	200.0	0	80	
	AGRICULTORES UNIDOS DEL RINCÓN, S.P.R. DE R.L.	0.0	0		
	MÓDULO DE RIEGO ABASOLO, S.P.R. DE R.L.	200.0	0	100	
	ESPERANZA DEL CAPRICHIO, S.P.R DE R.L.	30.0	20	5	
ACÁMBARO	AGRONEGOCIOS SANTIAGO APÓSTOL, S.P.R. DE R.L. DE C.V.			100	
	MATERIALES SAN CAYETANO.				
	FORRAJERA SAN DIEGO DE ACÁMBARO, S.P.R. DE R.L. DE C.V.	40.0	0	100	
	AGROSERVICIOS VALENZUELA S.P.R DE R.L.				
CD. MANUEL DOBLADO	AGROPRODUCCIONES DOBLADENSES, S. P.R DE R.L.	0.0	80		
	LAS MUSAS DE MANUEL DOBLADO, S.P.R DE R.L.	150.0	100	50	
CELAYA	PRODUCTORES DEL NORTE DE CELAYA, S.P.R DE R.L DE C.V.	10.0	0	100	
	ROQUE PRODUCE, S.P.R. DE R.L.				
VILLAGRAN	PRODUCTORES AGRICOLAS DEL DISTRITO 011, S.P.R DE R.L.	0.0	0		
CORTAZAR	COLONIAS DE LOS PEREZ, S.P.R DE R.L.	40.0	0	100	
	VALDÉZ Y CERVANTES, S.P.R DE R.L.			75	
CUERÁMARO	COMERCIALIZADORA DE GRANOS LAS COLORADAS, S.P.R. DE R.L.			100	
	GRANEROS ALCADÍA, S.P.R. DE R.L.	150.0	60	50	
HUANÍMARO	REAL HUANÍMARO, S.P.R. DE R.L.	300.0	0	90	
	SOCIEDAD COOPERATIVA AGROPECUARIA DE CONSUMO DE POLICULTORES DE HUANÍMARO, GTO., S.C.L.				
	CAMPESINA DEL BAJÍO, S.P.R. DE R.L.	500.0	0	4	
	RESCATE DEL GRANERO DEL BAJÍO, S.P.R DE R.L.	30.0	20	70	10
IRAPUATO	CRERFER S.P.R. DE R.L.			60	
	D.R. 011 RÍO LERMA, GTO., S.R.L. DE I.P. DE C.V.				
	AGRICULTURA AVANZADA DEL CENTRO, S.P.R. DE R.L.	75.0	75	10	
	AGRO SERVICIOS AB, S.P.R DE R.L, DE C.V.	60.0	0	90	
	PRODUCTORES UNIDOS DE GUADALUPE DE RIVERA Y ANEXOS, S.P.R. DE R.L.	3.0	0		

REPORTE DE AVANCE DE SIEMBRA DE SORGO DEL CICLO PV-2020, EN GUANAJUATO. AL 28 DE MAYO DE 2020

MUNICIPIO	NOMBRE DE LA ORGANIZACIÓN Y/O EMPRESA	TOTAL DE SUPERFICIE ESTIMADA EN HECTÁREAS SORGO DE RIEGO	TOTAL DE SUPERFICIE ESTIMADA EN HECTÁREAS SORGO DE TEMPORAL	PORCENTAJE DE AVANCE DE SIEMBRA DE SORGO DE RIEGO	PORCENTAJE DE AVANCE DE SIEMBRA DE SORGO DE TEMPORAL
JARAL DEL PROGRESO	BASTIÓN DEL GRANERO DEL BAJÍO, S.P.R. DE R.L.	300.0	0	85	
LEÓN	ASOCIACIÓN DE PRODUCTORES LA SANDÍA, S.P.R. DE R.L.	0.0	100		20
PÉNJAMO	GRUPO AGRÍCOLA DE PÉNJAMO, S.C. DE R.L. DE C.V.	200.0	90	100	
	HERRERA VQZ, S.P.R. DE R.L. DE C.V.	120.0	0	30	
	GRUPO AGROINDUSTRIAL LAS FLORES, S.P.R. DE R.L.	2.4	26.21		
	SAKXIM DEL BAJÍO, S.A DE C.V.	8.5	0	10	
	AGROPEN, S.P.R. DE R.L.	50.0	0		
	PRODUCTORES AGRÍCOLAS DEL RÍO LERMA, S.P.R. DE R.L.	0.0	0		
	ALBAGRO, S.A. DE C.V.	100.0	0	10	
	AADICE GROUP, S.P.R DE R.L.		0		
	PRODUCTORES AGRÍCOLAS, DEL LERMA, S.P.R DE R.L.			15	
	ASOCIACIÓN DE PRODUCTORES DEL MODULO DE RIEGO COR-RALEJO, S.P.R DE R.L.	50.0	0	60	
	TECNOLOGIA AGROPECUARIA EL HORIZONTE, S.P.R DE R.L.	100.0	0	95	
	AYALA GRANOS Y SEMILLAS, S.P.R DE R.L.	100.0	200	90	
	GRANOS Y SEMILLAS VISARA, S.P.R DE R.L DE C.V.	40.0	0		
SALAMANCA	IRANZAZU, S.P.R DE R.L.			100	
SALVATIERRA	PRODUCTORES AGRÍCOLAS DE MARAVATÍO DEL ENCINAL, S.P.R. DE R.L.	20.0	0	100	
SAN FCO DEL RINCÓN	AGROPRODUCTORES SAN CAYETANO, S.P.R. DE R.I.				
	FINANCIERA SAKXIN, S.P.R DE R.L.	0.0	0	10	
SANTA CRUZ DE JUVENTINO ROSAS	SAN JUAN DE LA CRUZ AVANZANDO, S.C. DE R.L. DE C.V.	100.0	0		
VALLE DE SANTIAGO	DC TRIMA S.P.R.DE R.L.	100.0	50	100	
VALLE DE SANTIAGO	BARRÓN PRODUCE, S.P.R. DE R.L. DE C.V.			80	
	SOCIEDAD COOPERATIVA DE CONSUMO AGRÍCOLA DEL MÓDULO VALLE, S.C. DE R.L.	100.0	0	100	
	UNIÓN DE EJIDOS DE PRODUCCIÓN, INDUSTRIALIZACIÓN Y COMERCIALIZACIÓN AGROPECUARIA 16 DE ABRIL, DE R.I.	360.0	0	80	
	GRANEROS CEDILLO, S.A. DE C.V.	375.0	0	95	

REPORTE DE AVANCE DE SIEMBRA DE SORGO DEL CICLO PV-2020, EN GUANAJUATO. AL 28 DE MAYO DE 2020

MUNICIPIO	NOMBRE DE LA ORGANIZACIÓN Y/O EMPRESA	TOTAL DE SUPERFICIE ESTIMADA EN HECTÁREAS SORGO DE RIEGO	TOTAL DE SUPERFICIE ESTIMADA EN HECTÁREAS SORGO DE TEMPORAL	PORCENTAJE DE AVANCE DE SIEMBRA DE SORGO DE RIEGO	PORCENTAJE DE AVANCE DE SIEMBRA DE SORGO DE TEMPORAL
VILLAGRÁN	VILLAGRÁN PRODUCE, S.P.R. DE R.I.	200.0	0	80	
YURIRIA	AGROPRODUCTORES UNIDOS DE YURIRIA, S.P.R. DE R.L. (EL TIGRE).	800.0	200	100	
MÁXIMO		4,213.90	821.21	100.00	20.00
MÍNIMO				4.0	10.0
PROMEDIO				67.9	15.0

Fuente: Elaborado por la Coordinación de Comercialización de la SDAyR con información de los centros de acopio de Guanajuato.

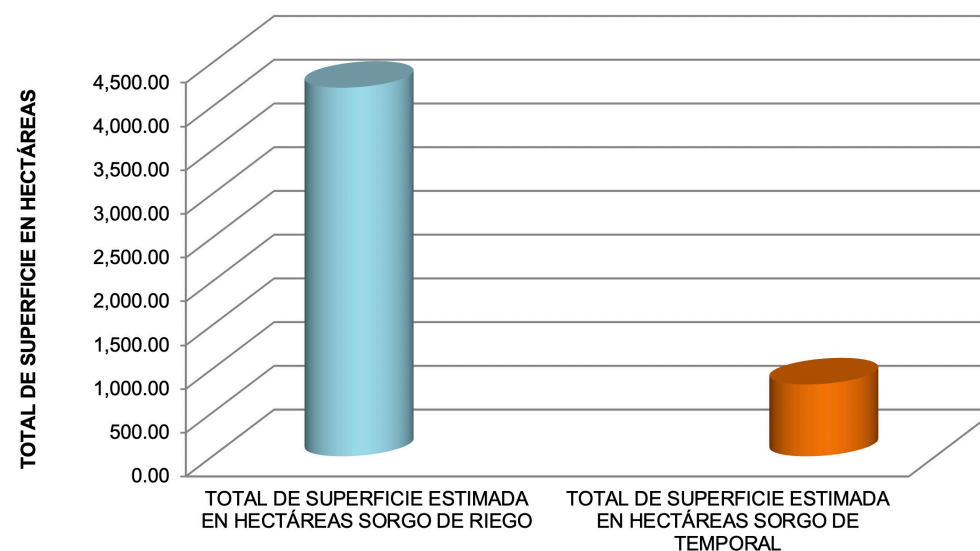
NOTA: *Los datos de color rojo, significa que solo se le saco máximo, mínimo y promedio a la “variable porcentaje de avance de siembra de sorgo”

*Los datos de color azul, representan la suma total de superficie de sorgo de regimen de riego y temporal.

*Los datos que se muestran no son definitivos, son estimaciones que cada semana se verán los cambios, tanto en el total de superficie riego- temporal, como en porcentaje avance de siembra.

TOTAL DE SUPERFICIE ESTIMADA EN HECTÁREAS SORGO DE RIEGO	TOTAL DE SUPERFICIE ESTIMADA EN HECTÁREAS SORGO DE TEMPORAL
4,213.90	
	821.21

SORGO DEL CICLO PV-2020 DE RIEGO Y TEMPORAL DEL ESTADO DE GTO.

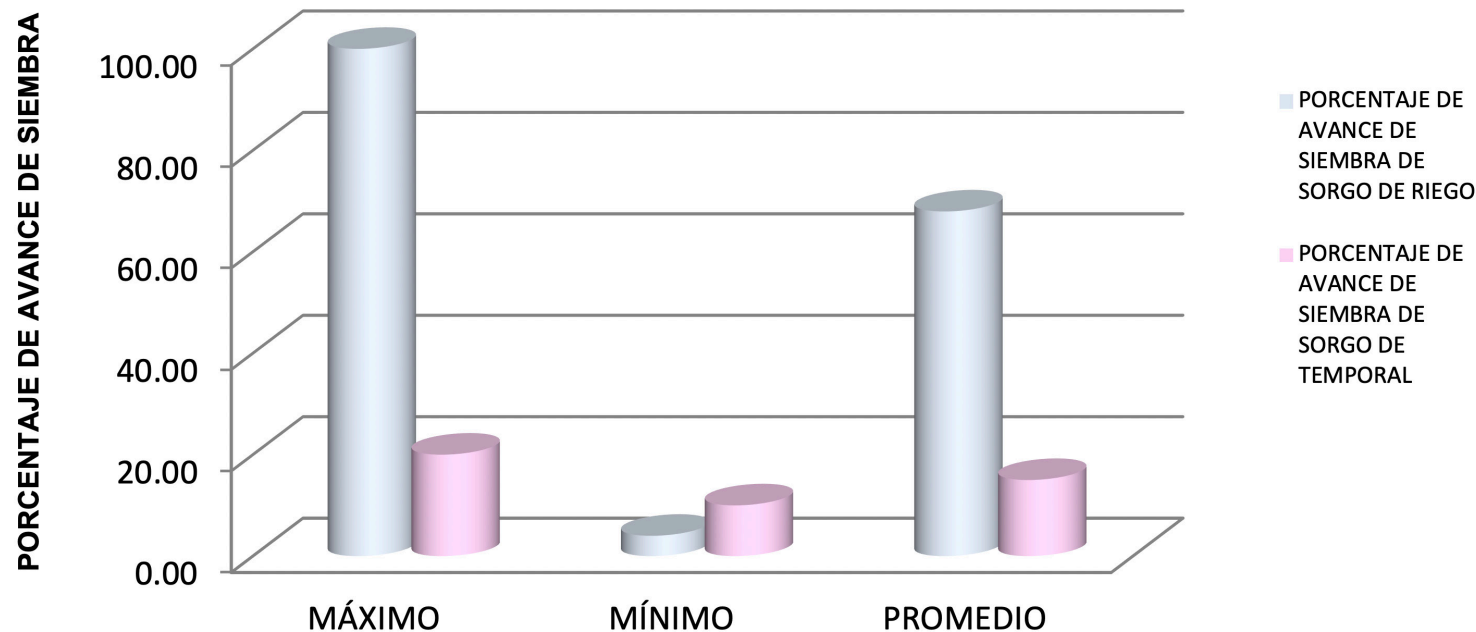


INFORMACIÓN DE LOS CENTROS DE ACOPIO DE GTO.

REPORTE DE AVANCE DE SIEMBRA DE SORGO DEL CICLO PV-2020, EN GUANAJUATO. AL 28 DE MAYO DE 2020

	PORCENTAJE DE AVANCE DE SIEMBRA DE SORGO DE RIEGO	PORCENTAJE DE AVANCE DE SIEMBRA DE SORGO DE TEMPORAL
MÁXIMO	100.00	20.00
MÍNIMO	4.0	10.0
PROMEDIO	67.9	15.0

SORGO DEL CICLO PV-2020 DE RIEGO Y TEMPORAL DEL ESTADO DE GTO.



INFORMACIÓN DE LOS CENTROS DE ACOPIO DE GTO.